Luxembourg, le 7 avril 2026

INFORMATION

Service Autobus de la Ville de Luxembourg
Optimisation du réseau AVL à partir du 12 avril 2026

La Ville de Luxembourg tient à informer les citoyens et les usagers des transports publics que le réseau d'autobus AVL sera adapté à partir du dimanche 12 avril 2026, dans le but d'optimiser l'offre de mobilité, de renforcer les connexions entre quartiers et d'améliorer la qualité du service.

- **Adaptation des horaires pour un service plus fiable**

À la suite d'une analyse approfondie des temps de parcours réels, de nouveaux horaires entreront en vigueur sur l'ensemble du réseau AVL à partir du 12 avril 2026. Les voyageurs sont invités à consulter les horaires actualisés, disponibles sur bus.vdl.lu, dans la cityapp – VDL ainsi qu'aux différents arrêts.

- **Ligne 19 : prolongement, nouveau tracé et intégration partielle de la ligne 31**

L'itinéraire de la ligne 19 sera prolongé depuis le Limpertsberg, via Reckenthal, jusqu'à *Strassen, Oricher-Hoehl* (actuel terminus de la ligne 31). Dans ce cadre, les arrêts *Neumans Park* et *Lefèvre* seront remplacés par un nouvel arrêt *Lefèvre*, situé rue de la Faïencerie, à proximité du croisement avec la rue Tony Neuman.

Dans le cadre de cette réorganisation, une partie de la ligne 31 sera intégrée dans la ligne 19, permettant de regrouper et d'optimiser l'offre existante. Cette évolution entraîne la suppression de la ligne 31, jusqu'ici exploitée entre *Badanstalt* et *Strassen, Oricher-Hoehl*.

Grâce à cette intégration :

- la fréquence de passage à Reckenthal passe de 60 à 30 minutes,
- de nouvelles liaisons directes sont créées entre Reckenthal et le Limpertsberg, ainsi qu'entre Reckenthal et la Gare centrale,
- la ligne 19 gagne en cohérence, en attractivité et en performance globale.

Aller ligne 19

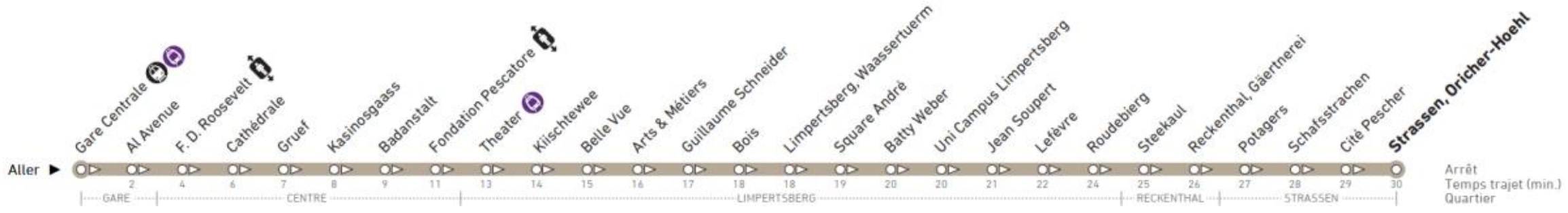
Aller ▶
Gare Centrale
Al Avenue
F. D. Roosevelt
Cathédrale
Gruef
Kasinosgaass
Badanstalt
Fondation Pescatore
Theater
Kiischtewee
Belle Vue
Arts & Métiers
Guillaume Schneider
Bois
Limpertsberg, Waassertuerm
Square André
Batty Weber
Uni Campus Limpertsberg
Jean Soupert
Lefèvre
Roudebierg
Steekaul
Reckenthal, Gäertnerei
Potagers
Schafsstrachen
Cité Pescher
Strassen, Oricher-Hoehl
2
4
6
7
8
9
11
13
14
15
16
17
18
18
19
20
20
21
22
24
25
26
27
28
29
30
GARE
CENTRE
LIMPERTSBERG
RECKENTHAL
STRASSEN
Arrêt
Temps trajet (min.)
Quartier

Retour ligne 19

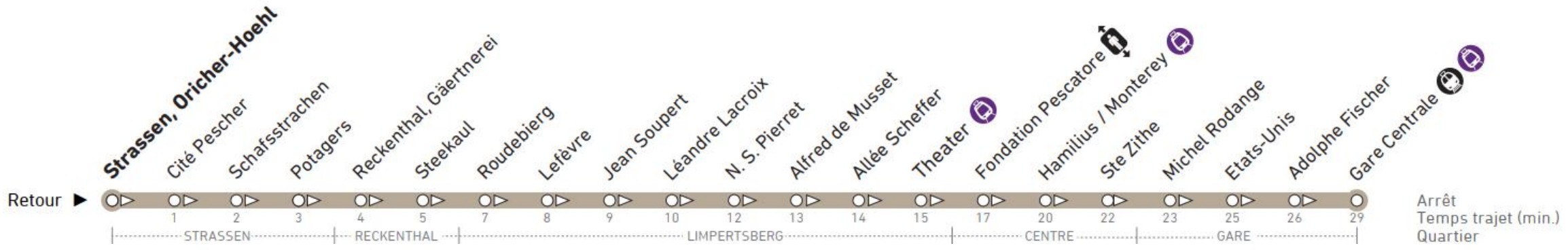
Retour
Strassen, Oricher-Hoehl
Cité Pescher
Schafsstrachen
Potagers
Reckenthal, Gäertnerei
Steekaul
Roudebierg
Lefèvre
Jean Soupert
Léandre Lacroix
N. S. Pierret
Alfred de Musset
Allée Scheffer
Theater
Fondation Pescatore
Hamilius / Monterey
Ste Zithe
Michel Rodange
Etats-Unis
Adolphe Fischer
Gare Centrale
1 2 3 4 5 7 8 9 10 12 13 14 15 17 20 22 23 25 26 29
STRASSEN
RECKENTHAL
LIMPERTSBERG
CENTRE
GARE
Arrêt
Temps trajet (min.)
Quartier

- **Ligne 20 : un itinéraire repensé pour plus de rapidité**

L'adaptation de l'itinéraire de la ligne 20 vise à renforcer son attractivité et à répondre plus efficacement aux besoins des voyageurs. Cette évolution permettra notamment de nouvelles liaisons directes entre Bonnevoie et Merl ainsi qu'une connexion facilitée entre la Gare centrale et l'avenue du Dix-Septembre / boulevard Pierre Dupong.

La ligne sera prolongée via la rue de Hollerich, le boulevard Pierre Dupong, l'avenue du Dix-Septembre, la rue de la Barrière et la rue de Merl, avec terminus à *Marcel Cahen*.

La fréquence sera harmonisée à 20 minutes tout au long de la journée. Le Parc Luxite restera desservi uniquement en heures de pointe ; les autres courses auront pour terminus le P+R Stade de Luxembourg.

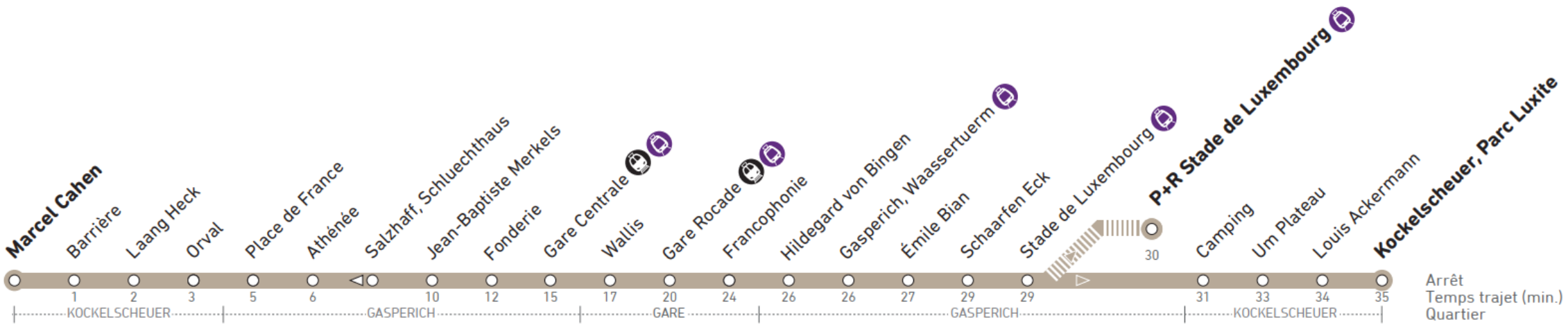
Marcel Cahen
Barrière
Laang Heck
Orval
Place de France
Athénée
Salzhaff, Schluechthaus
Jean-Baptiste Merkels
Fonderie
Gare Centrale
Wallis
Gare Rocade
Francophonie
Hildegard von Bingen
Gasperich, Waassertuerm
Émile Bian
Schaarfen Eck
Stade de Luxembourg
P+R Stade de Luxembourg
Camping
Um Plateau
Louis Ackermann
Kockelscheuer, Parc Luxite
1 2 3 5 6 10 12 15 17 20 24 26 26 27 29 29 30 31 33 34 35
KOCKELSCHEUER
GASPERICH
GARE
GASPERICH
KOCKELSCHEUER
Arrêt
Temps trajet (min.)
Quartier

- **Lignes 5, 24 et 29 : amélioration des temps de parcours au pôle d'échanges de Howald**

La mise en service du nouveau pont reliant le boulevard des Scillas au pôle d'échanges de Howald permet d'améliorer et de fluidifier les itinéraires :

  - La ligne 5 empruntera désormais le pont dans les deux sens, réduisant la durée totale de son parcours.
  - La ligne 24 bénéficiera également de ce nouvel accès direct, générant un gain de temps pour les voyageurs.
  - La ligne 29 continuera de circuler via le CR231, desservira les arrêts *Howald, Op der Stirzel* (Quai 1 et 2), puis empruntera le pont en direction de *Hesperange, Cité Um Schlass*.

L'arrêt *Howald, Ronnebësch* ne sera plus desservi par les lignes 5, 24 et 29.

- **Informations pratiques**

Les détails complets sur les modifications du réseau et les nouveaux horaires sont disponibles sur bus.vdl.lu et dans la cityapp – VDL.

Des dépliants-horaires en version papier de toutes les lignes du réseau AVL seront disponibles au guichet *Infobus* (place d'Armes, Bâtiment Cercle Cité, coin rue Genistre) à partir de début avril 2026.

Information communiquée par l'Administration communale

Réseau des autobus municipaux

Städtisches Busnetz

multiplic ty

VILLE DE LUXEMBOURG
www.vdl.lu

HEISDORF
WALFERDANGE
STEINSEL
BEGGEN
MÜHLENBACH
EICH
ROLLINGERGRUND
LIMPERTSBERG
PFAFFENTHAL
WEIMERSKIRCH
KIRCHBERG
WEIMERSHOF
NEUDORF
CLAUSEN
CENTS
FINDEL
STRASSEN
BELAIR
BERTRANGE
MERL
HOLLERICH
GRUND
PULVERMÜHL
HAMM
BONNEVOIE
GASPERICH
CESSANGE
LEUDELANGE
CLOCHE D'OR
HOWALD
10 STEINSEL BUERGAASS
11 26 STEINSEL KENNEDY
3 HENRI DUNANT
Chantier rue des Hauts-Fourneaux
23 CHINGIZ AITMATOV
4 32 PARC DE L'EUROPE
25 DOMMELDANGE GARE
21 23 EICH, CENTRE CULTUREL
BAMBËSCH CENTRE SPORTIF 33
11 16 BERTRANGE ÉCOLE EUROPÉENNE II
BERTRANGE BELLE ÉTOILE 10
8 BERTRANGE WAASSERTUERM
19 STRASSEN ORICHER-HOEHL
22 STRASSEN PRIMEURS
13 24 CENTRE HOSPITALIER
2 8 30 LYCÉE MICHEL LUCIUS
32 MISCHEKOPP
7 POUTTY STEIN
12 18 21 LUXEXPO ENTRÉE SUD
P+R LUXEXPO
29 SENNINGERBERG CHARLYS STATIOUN
T1 6 16 AÉROPORT
REIMERWEE
CHAMBRE DES MÉTIERS
REHAZENTER 26
9 14 CENTS WAASSERTUERM
9 25 27 RUE DE BITBOURG
BERTRANGE GEMENG 5 6
12 15 CELTES
17 MONTEREY
20 MARCEL CAHEN
P+R BOUILLON 15 17 22
GARE CENTRALE
IERZKAULEN 15
BADEN-POWELL 7
23 DEMY SCHLECHTER
LYCÉE BOUNEWEG / PE 2
13 14 BOY KONEN
4 LEUDELANGE GEMENG
P+R 5 20 P+R STADE DE LUXEMBOURG
T1 STADION
P+R 18 27 P+R KOCKELSCHEUER PATINOIRE
20 KOCKELSCHEUER PARC LUXITE
HOWALD PETERNELCHEN 24
HESPERANGE CITÉ UM SCHLASS 29
HOWALD WAASSERTUERM 3 33
Tram
Chemins de Fer Luxembourgeois - CFL
CN1
CN2
CN3
CN4
CN5
CN6
CN7
CN8

LÉGENDE
LEGENDE

Fréquence des autobus:
Taktfrequenz:

▬	5-10 min
—	+ 10 min

✈ Aéroport
Flughafen

Gare CFL
CFL Bahnhof

P+R Park and Ride
Park and Ride

H Hôpital
Krankenhaus

i Infobus AVL
Place d'Armes / coin rue Genistre

Ascenseur
Aufzug

1 Numéro de ligne
Liniennummer

Terminus
Endhaltestelle

Arrêt
Haltestelle

Arrêt desservi uniquement dans le sens de la flèche
Haltestelle nur in Pfeilrichtung bedient

Tronçon non desservi en permanence
Abschnitt nur zeitweise bedient

INDEX DES LIGNES
LINIENINDEX

T1	Aéroport Stadion		
2	Lycée Michel Lucius Lycée Bouneweg / PE	17	Monterey P+R Bouillon
3	Henri Dunant Howald, Waassertuerm	18	Luxexpo Entrée Sud P+R Kockelscheuer, Patinoire
4	Parc de l'Europe Leudelange, Gemeng	19	Strassen, Oricher-Hoehl Gare Centrale
5	Bertrange, Gemeng P+R Stade de Luxembourg	20	Marcel Cahen Kockelscheuer, Parc Luxite
6	Aéroport Bertrange, Gemeng	21	Eich, Centre Culturel Luxexpo Entrée Sud
7	Poutty Stein Baden-Powell	22	Strassen, Primeurs P+R Bouillon
8	Lycée Michel Lucius Bertrange, Waassertuerm	23	Chingiz Aitmatov Demy Schlechter
9	Cents, Waassertuerm Rue de Bitbourg	24	Centre Hospitalier Howald, Peternelchen
10	Bertrange, Belle Étoile Steinsel, Buergaass	25	Dommeldange, Gare Rue de Bitbourg
11	Bertrange, École Européenne II Steinsel, Kennedy	26	Steinsel, Kennedy Rehazenter
12	Chambre des Métiers Celtes	27	Rue de Bitbourg P+R Kockelscheuer, Patinoire
13	Centre Hospitalier Boy Konen	29	Senningerberg, Charlys Statioun Hesperange, Cité Um Schlass
14	Cents, Waassertuerm Boy Konen	30	Lycée Michel Lucius Réimerwee
15	P+R Bouillon Ierzkaulen	32	Parc de l'Europe Mischekopp
16	Bertrange, École Européenne II Aéroport	33	Bambësch, Centre sportif Howald, Waassertuerm

Conception du plan:
Jug Cerović Architecte

12 avril 2026