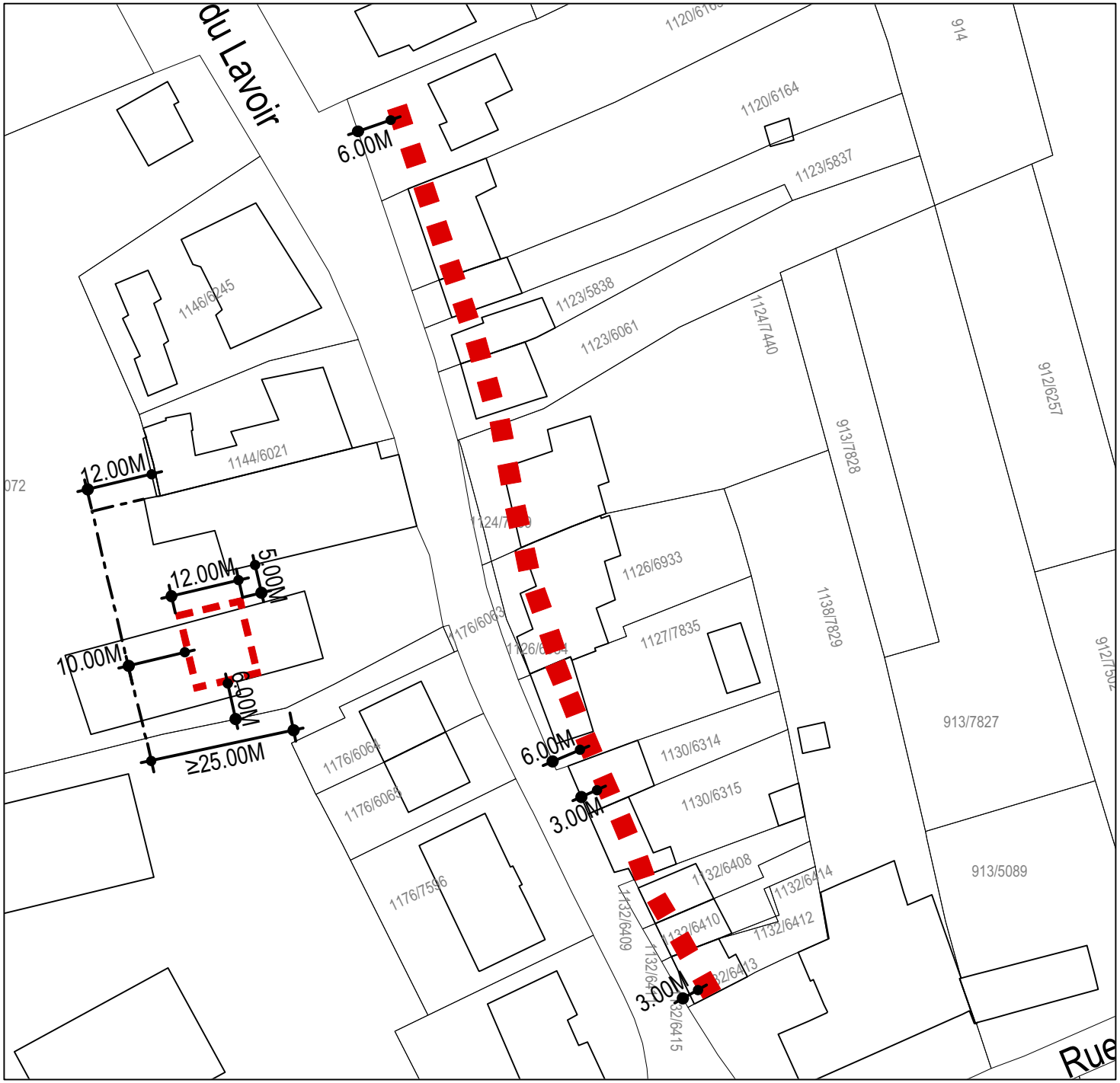

PLAN CADASTRAL NUMERISE PCN 2017 (FOND DE PLAN)

- BATIMENT EXISTANT
- LIMITE PARCELLAIRE
- am Weier — TOPONYME
- 123/4567 — NUMERO DE LA PARCELLE

INFORMATIONS COMPLEMENTAIRES (A TITRE INDICATIF)

BD-TOPO (ADMINISTRATION DU CADASTRE ET DE LA TOPOGRAPHIE BD-L-TC)
ORTHOPHOTOS / ETAT DES LIEUX DM

- BATIMENT EXISTANT (BD-TOPO/ORTHOPHOTOS)
- BATIMENT DEMOLI (ETAT DES LIEUX DM)

EXTRAIT DU PAG

- DELIMITATION DE LA ZONE VERTE
- ALIGNEMENT OBLIGATOIRE
- LIMITE DE LA SURFACE CONSTRUCTIBLE CONSTRUCTION HORS-SOL
- LIMITE DE LA SURFACE CONSTRUCTIBLE CONSTRUCTION SOUTERRAINE
- DELIMITATION DES DIFFERENTES ZONES DU PAG

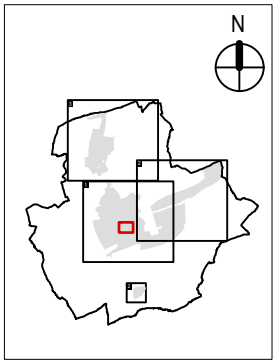

PLAN D'AMENAGEMENT PARTICULIER - QUARTIERS EXISTANTS DE LA COMMUNE DE LEUDELANGE

MAITRE D'OUVRAGE

ADMINISTRATION COMMUNALE DE LEUDELANGE

5, PLACE DES MARTYRS 3361 LEUDELANGE LUXEMBOURG
TELEPHONE 37 92 92 1 TELECOPIE 37 92 92 219

DATE / SIGNATURE

MAITRES D'ŒUVRE

DEWEY MULLER PARTNERSCHAFT MBB ARCHITEKTEN STADTPLANER

15B, BD. GRANDE-DUCHESSE CHARLOTTE 1331 LUXEMBOURG LUXEMBOURG
TELEPHONE 263 858 1 TELECOPIE 263 858 50
FLANDRISCHE STRASSE 4 50674 COLOGNE ALLEMAGNE
TELEPHONE 0221/925 888-0 TELECOPIE 0221/925 888-50

DATE / SIGNATURE

CONSEIL COMMUNAL

DATE / SIGNATURES

MINISTRE DE L'INTERIEUR

DATE / SIGNATURE

MODIFICATIONS

INDICE	DATE	NOM	DESCRIPTIONS DES MODIFICATIONS
d			
c			
b			
a			

PHASE DE PLANIFICATION

PROJET POUR LA TRANSMISSION A LA CELLULE D'EVALUATION VOTÉ LE 10 SEPTEMBRE 2019

ECHELLE

1 : 1 000

OBJET

PARTIE GRAPHIQUE
RUE DU LAVOIR - DETAIL

	NOM	DATE	N° PROJET	N° PLAN	INDICE
DESS.	FH / ESA	10.09.2019	1334	D - P A P Q E - 0 1	
CONTR.					
RESP.				FORMAT 29,70 / 21,00 CM	

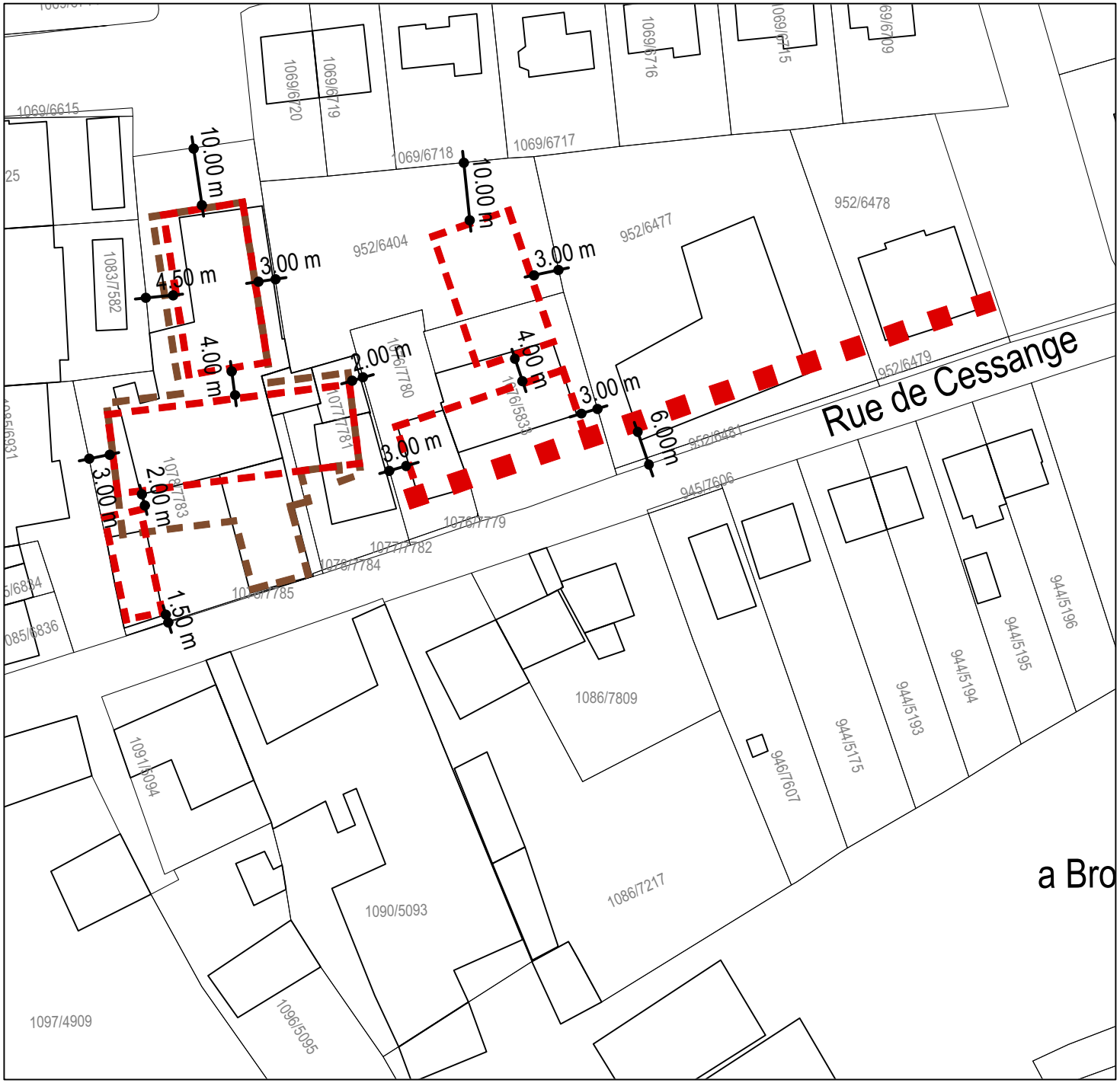

PLAN CADASTRAL NUMERISE PCN 2017 (FOND DE PLAN)

- BATIMENT EXISTANT
- LIMITE PARCELLAIRE
- am Weier — TOPONYME
- 123/4567 — NUMERO DE LA PARCELLE

INFORMATIONS COMPLEMENTAIRES (A TITRE INDICATIF)

BD-TOPO (ADMINISTRATION DU CADASTRE ET DE LA TOPOGRAPHIE BD-L-TC)
ORTHOPHOTOS / ETAT DES LIEUX DM

- BATIMENT EXISTANT (BD-TOPO/ORTHOPHOTOS)
- BATIMENT DEMOLI (ETAT DES LIEUX DM)

EXTRAIT DU PAG

- DELIMITATION DE LA ZONE VERTE
- ALIGNEMENT OBLIGATOIRE
- LIMITE DE LA SURFACE CONSTRUCTIBLE CONSTRUCTION HORS-SOL
- LIMITE DE LA SURFACE CONSTRUCTIBLE CONSTRUCTION SOUTERRAINE
- DELIMITATION DES DIFFERENTES ZONES DU PAG

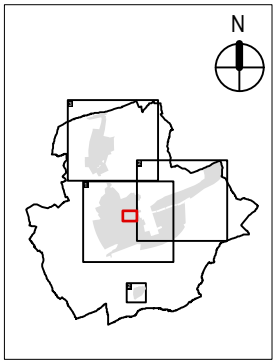

PLAN D'AMENAGEMENT PARTICULIER - QUARTIERS EXISTANTS DE LA COMMUNE DE LEUDELANGE

MAITRE D'OUVRAGE

ADMINISTRATION COMMUNALE DE LEUDELANGE

5, PLACE DES MARTYRS 3361 LEUDELANGE LUXEMBOURG
TELEPHONE 37 92 92 1 TELECOPIE 37 92 92 219

DATE / SIGNATURE

MAITRES D'ŒUVRE

DEWEY MULLER PARTNERSCHAFT MBB ARCHITEKTEN STADTPLANER

15B, BD. GRANDE-DUCHESSE CHARLOTTE 1331 LUXEMBOURG LUXEMBOURG
TELEPHONE 263 858 1 TELECOPIE 263 858 50
FLANDRISCHE STRASSE 4 50674 COLOGNE ALLEMAGNE
TELEPHONE 0221/925 888-0 TELECOPIE 0221/925 888-50

DATE / SIGNATURE

CONSEIL COMMUNAL

DATE / SIGNATURES

MINISTRE DE L'INTERIEUR

DATE / SIGNATURE

MODIFICATIONS

d			
c			
b			
a			
INDICE	DATE	NOM	DESCRIPTIONS DES MODIFICATIONS

PHASE DE PLANIFICATION

PROJET POUR LA TRANSMISSION A LA CELLULE D'EVALUATION VOTÉ LE 10 SEPTEMBRE 2019

ECHELLE

1 : 1 000

OBJET

PARTIE GRAPHIQUE
RUE DE CESSANGE - DETAIL

	NOM	DATE	N° PROJET	N° PLAN	INDICE
DESS.	FH / ESA	10.09.2019	1334	D - PAPQE - 02	
CONTR.					
RESP.				FORMAT 29,70 / 21,00 CM	

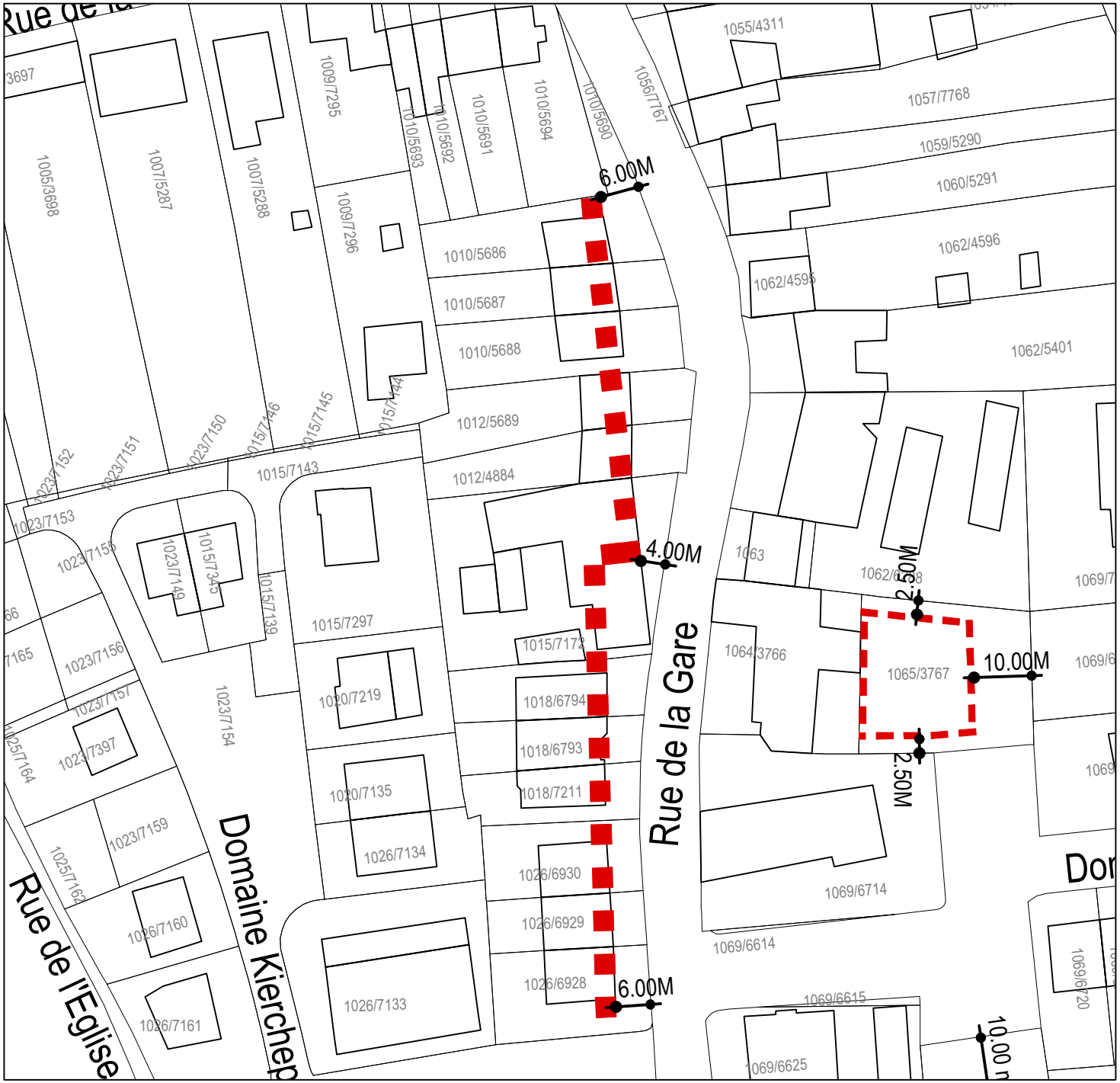

PLAN CADASTRAL NUMERISE PCN 2017 (FOND DE PLAN)

- BATIMENT EXISTANT
- LIMITE PARCELLAIRE
- am Weier — TOPONYME
- 123/4567 — NUMERO DE LA PARCELLE

INFORMATIONS COMPLEMENTAIRES (A TITRE INDICATIF)

BD-TOPO (ADMINISTRATION DU CADASTRE ET DE LA TOPOGRAPHIE BD-L-TC)
ORTHOPHOTOS / ETAT DES LIEUX DM

- BATIMENT EXISTANT (BD-TOPO/ORTHOPHOTOS)
- BATIMENT DEMOLI (ETAT DES LIEUX DM)

EXTRAIT DU PAG

- DELIMITATION DE LA ZONE VERTE
- ALIGNEMENT OBLIGATOIRE
- LIMITE DE LA SURFACE CONSTRUCTIBLE CONSTRUCTION HORS-SOL
- LIMITE DE LA SURFACE CONSTRUCTIBLE CONSTRUCTION SOUTERRAINE
- DELIMITATION DES DIFFERENTES ZONES DU PAG

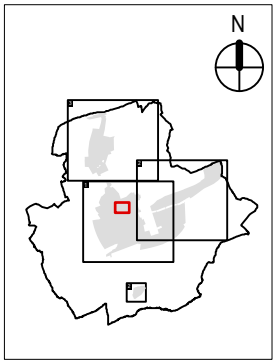

PLAN D'AMENAGEMENT PARTICULIER - QUARTIERS EXISTANTS DE LA COMMUNE DE LEUDELANGE

MAITRE D'OUVRAGE

ADMINISTRATION COMMUNALE DE LEUDELANGE

5, PLACE DES MARTYRS 3361 LEUDELANGE LUXEMBOURG
TELEPHONE 37 92 92 1 TELECOPIE 37 92 92 219

DATE / SIGNATURE

MAITRES D'ŒUVRE

DEWEY MULLER PARTNERSCHAFT MBB ARCHITEKTEN STADTPLANER

15B, BD. GRANDE-DUCHESSE CHARLOTTE 1331 LUXEMBOURG LUXEMBOURG
TELEPHONE 263 858 1 TELECOPIE 263 858 50
FLANDRISCHE STRASSE 4 50674 COLOGNE ALLEMAGNE
TELEPHONE 0221/925 888-0 TELECOPIE 0221/925 888-50

DATE / SIGNATURE

CONSEIL COMMUNAL

DATE / SIGNATURES

MINISTRE DE L'INTERIEUR

DATE / SIGNATURE

MODIFICATIONS

d			
c			
b			
a			
INDICE	DATE	NOM	DESCRIPTIONS DES MODIFICATIONS

PHASE DE PLANIFICATION
PROJET POUR LA TRANSMISSION A LA CELLULE D'EVALUATION VOTÉ LE 10 SEPTEMBRE 2019

ECHELLE
1 : 1 000

OBJET

PARTIE GRAPHIQUE
RUE DE LA GARE 1 - DETAIL

	NOM	DATE	N° PROJET	N° PLAN	INDICE
DESS.	FH / ESA	10.09.2019	1334	D - PAPQE - 03	
CONTR.					
RESP.				FORMAT 29,70 / 21,00 CM	

© DRAWZ GLASTRE 2019 TE REERBEGLEITUNGSBUEERO DE LUXEMBOURG - COPIE ET REPRODUCTION INTERDITE - PLAN CADASTRAL NUMERISE PCN 2017 (MISE EN ENVIGUEUR LE 01/01/2018) VERSION 1.0 AC/2018 - DLC ACT 2017/2018/1/1/2018

PLAN CADASTRAL NUMERISE PCN 2017 (FOND DE PLAN)

- BATIMENT EXISTANT
- LIMITE PARCELLAIRE
- am Weier — TOPONYME
- 123/4567 — NUMERO DE LA PARCELLE

INFORMATIONS COMPLEMENTAIRES (A TITRE INDICATIF)

BD-TOPO (ADMINISTRATION DU CADASTRE ET DE LA TOPOGRAPHIE BD-L-TC)
ORTHOPHOTOS / ETAT DES LIEUX DM

- BATIMENT EXISTANT (BD-TOPO/ORTHOPHOTOS)
- BATIMENT DEMOLI (ETAT DES LIEUX DM)

EXTRAIT DU PAG

- DELIMITATION DE LA ZONE VERTE
- ALIGNEMENT OBLIGATOIRE
- LIMITE DE LA SURFACE CONSTRUCTIBLE CONSTRUCTION HORS-SOL
- LIMITE DE LA SURFACE CONSTRUCTIBLE CONSTRUCTION SOUTERRAINE
- DELIMITATION DES DIFFERENTES ZONES DU PAG

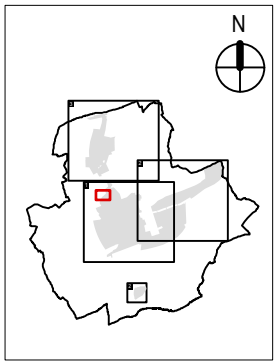

PLAN D'AMENAGEMENT PARTICULIER - QUARTIERS EXISTANTS DE LA COMMUNE DE LEUDELANGE

MAITRE D'OUVRAGE

ADMINISTRATION COMMUNALE DE LEUDELANGE

5, PLACE DES MARTYRS 3361 LEUDELANGE LUXEMBOURG
TELEPHONE 37 92 92 1 TELECOPIE 37 92 92 219

DATE / SIGNATURE

MAITRES D'ŒUVRE

DEWEY MULLER PARTNERSCHAFT MBB ARCHITEKTEN STADTPLANER

15B, BD. GRANDE-DUCHESSE CHARLOTTE 1331 LUXEMBOURG LUXEMBOURG
TELEPHONE 263 858 1 TELECOPIE 263 858 50
FLANDRISCHE STRASSE 4 50674 COLOGNE ALLEMAGNE
TELEPHONE 0221/925 888-0 TELECOPIE 0221/925 888-50

DATE / SIGNATURE

CONSEIL COMMUNAL

DATE / SIGNATURES

MINISTRE DE L'INTERIEUR

DATE / SIGNATURE

MODIFICATIONS

INDICE	DATE	NOM	DESCRIPTIONS DES MODIFICATIONS
d			
c			
b			
a			

PHASE DE PLANIFICATION

PROJET POUR LA TRANSMISSION A LA CELLULE D'EVALUATION VOTÉ LE 10 SEPTEMBRE 2019

ECHELLE

1 : 1 000

OBJET

PARTIE GRAPHIQUE
RUE DE LA GARE 2 - DETAIL

	NOM	DATE	N° PROJET	N° PLAN	INDICE
DESS.	FH / ESA	10.09.2019	1334	D - P A P Q E - 0 4	
CONTR.					
RESP.				FORMAT 29,70 / 21,00 CM	

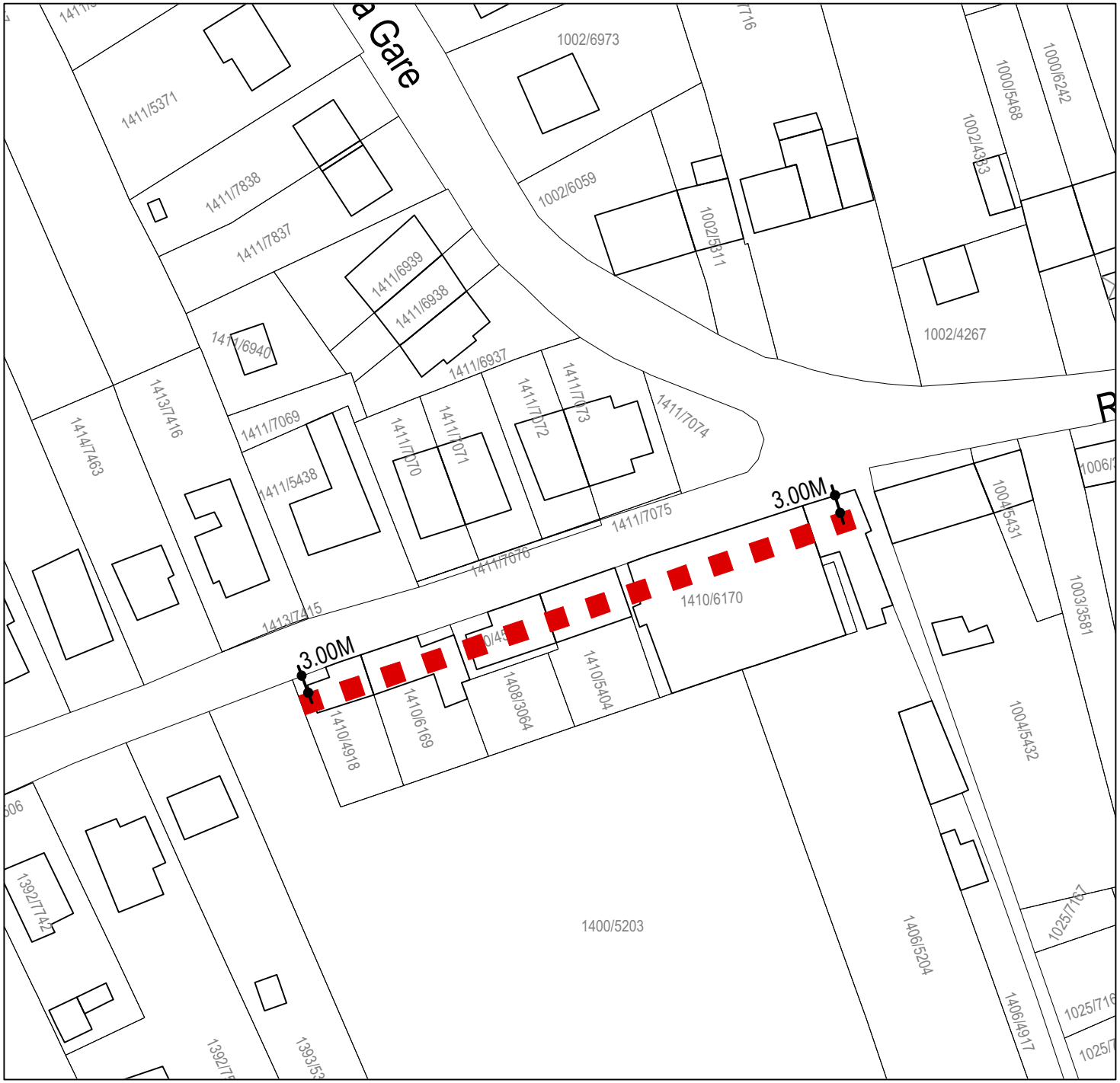

PLAN CADASTRAL NUMERISE PCN 2017 (FOND DE PLAN)

- BATIMENT EXISTANT
- LIMITE PARCELLAIRE
- am Weier — TOPONYME
- 123/4567 — NUMERO DE LA PARCELLE

INFORMATIONS COMPLEMENTAIRES (A TITRE INDICATIF)

BD-TOPO (ADMINISTRATION DU CADASTRE ET DE LA TOPOGRAPHIE BD-L-TC)
ORTHOPHOTOS / ETAT DES LIEUX DM

- BATIMENT EXISTANT (BD-TOPO/ORTHOPHOTOS)
- BATIMENT DEMOLI (ETAT DES LIEUX DM)

EXTRAIT DU PAG

- DELIMITATION DE LA ZONE VERTE
- ALIGNEMENT OBLIGATOIRE
- LIMITE DE LA SURFACE CONSTRUCTIBLE CONSTRUCTION HORS-SOL
- LIMITE DE LA SURFACE CONSTRUCTIBLE CONSTRUCTION SOUTERRAINE
- DELIMITATION DES DIFFERENTES ZONES DU PAG

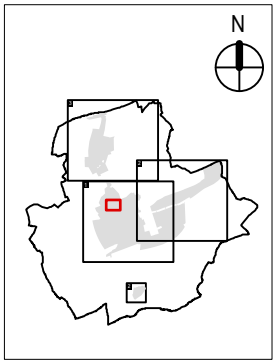

PLAN D'AMENAGEMENT PARTICULIER - QUARTIERS EXISTANTS DE LA COMMUNE DE LEUDELANGE

MAITRE D'OUVRAGE

ADMINISTRATION COMMUNALE DE LEUDELANGE

5, PLACE DES MARTYRS 3361 LEUDELANGE LUXEMBOURG
TELEPHONE 37 92 92 1 TELECOPIE 37 92 92 219

DATE / SIGNATURE

MAITRES D'ŒUVRE

DEWEY MULLER PARTNERSCHAFT MBB ARCHITEKTEN STADTPLANER

15B, BD. GRANDE-DUCHESSE CHARLOTTE 1331 LUXEMBOURG LUXEMBOURG
TELEPHONE 263 858 1 TELECOPIE 263 858 50
FLANDRISCHE STRASSE 4 50674 COLOGNE ALLEMAGNE
TELEPHONE 0221/925 888-0 TELECOPIE 0221/925 888-50

DATE / SIGNATURE

CONSEIL COMMUNAL

DATE / SIGNATURES

MINISTRE DE L'INTERIEUR

DATE / SIGNATURE

MODIFICATIONS

d			
c			
b			
a			
INDICE	DATE	NOM	DESCRIPTIONS DES MODIFICATIONS

PHASE DE PLANIFICATION

PROJET POUR LA TRANSMISSION A LA CELLULE D'EVALUATION VOTÉ LE 10 SEPTEMBRE 2019

ECHELLE

1 : 1 000

OBJET

PARTIE GRAPHIQUE
RUE DE LA FORET - DETAIL

	NOM	DATE	N° PROJET	N° PLAN	INDICE
DESS.	FH / ESA	10.09.2019	1334	D - P A P Q E - 0 5	
CONTR.					
RESP.				FORMAT 29,70 / 21,00 CM	

EXTRAIT CADASTRE DRAFT DESSINE EN L'ETAT DU DRAINAGE DE L'URBANISME, DONC ENTIERREDUCTIONS ET/OU DIMENSIONS ERRONEES. PLAN NUMERIQUE NON SIGNE DANS LE CADRE DU PAG. 21 OCT 2019 HOTSTORE 2019

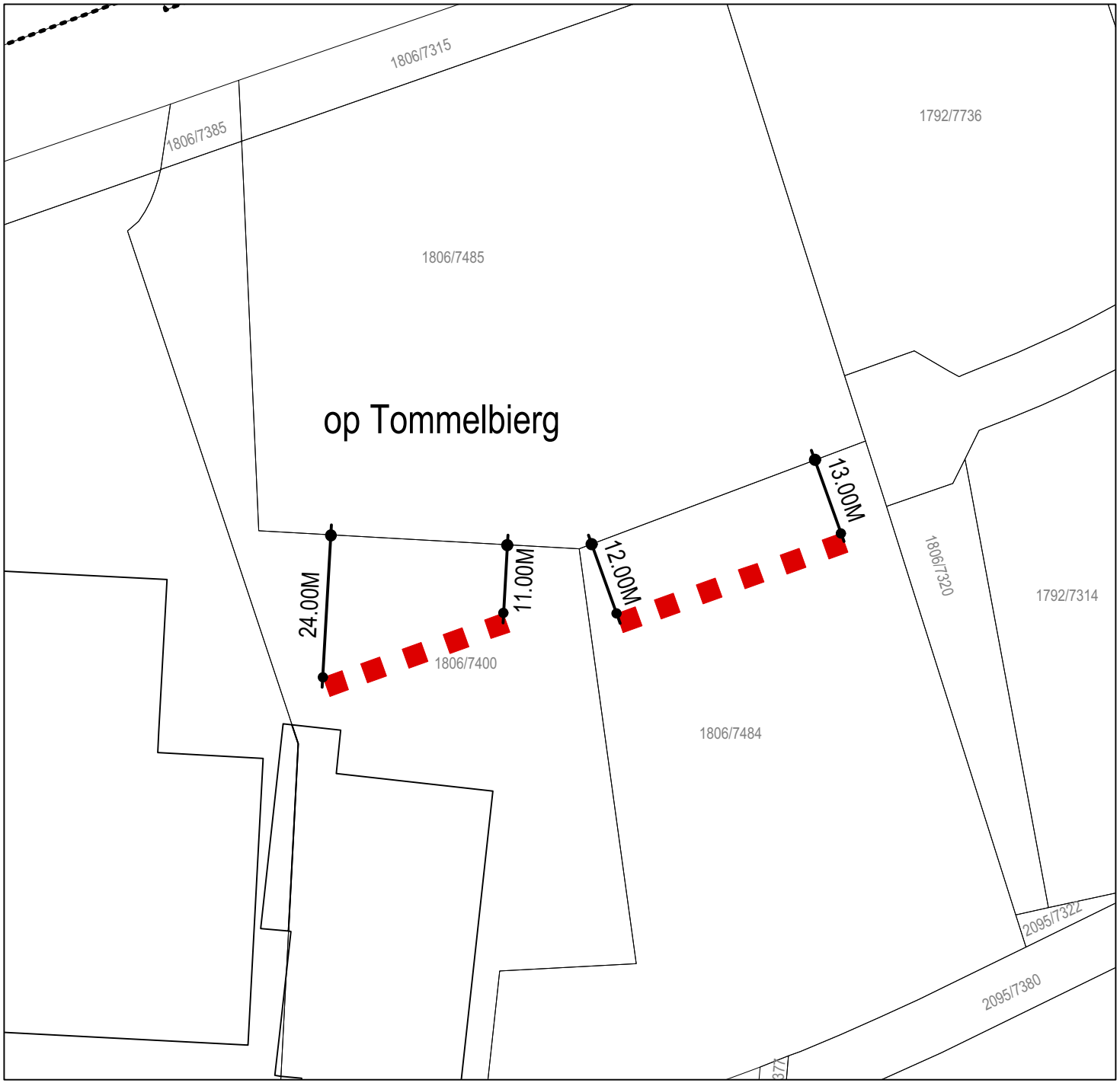

PLAN CADASTRAL NUMERISE PCN 2017 (FOND DE PLAN)

- BATIMENT EXISTANT
- LIMITE PARCELLAIRE
- am Weier — TOPONYME
- 123/4567 — NUMERO DE LA PARCELLE

INFORMATIONS COMPLEMENTAIRES (A TITRE INDICATIF)

BD-TOPO (ADMINISTRATION DU CADASTRE ET DE LA TOPOGRAPHIE BD-L-TC)
ORTHOPHOTOS / ETAT DES LIEUX DM

- BATIMENT EXISTANT (BD-TOPO/ORTHOPHOTOS)
- BATIMENT DEMOLI (ETAT DES LIEUX DM)

EXTRAIT DU PAG

- DELIMITATION DE LA ZONE VERTE
- ALIGNEMENT OBLIGATOIRE
- LIMITE DE LA SURFACE CONSTRUCTIBLE CONSTRUCTION HORS-SOL
- LIMITE DE LA SURFACE CONSTRUCTIBLE CONSTRUCTION SOUTERRAINE
- DELIMITATION DES DIFFERENTES ZONES DU PAG

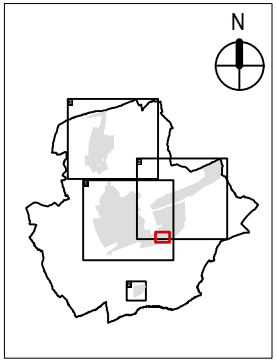

PLAN D'AMENAGEMENT PARTICULIER - QUARTIERS EXISTANTS DE LA COMMUNE DE LEUDELANGE

MAITRE D'OUVRAGE

ADMINISTRATION COMMUNALE DE LEUDELANGE

5, PLACE DES MARTYRS 3361 LEUDELANGE LUXEMBOURG
TELEPHONE 37 92 92 1 TELECOPIE 37 92 92 219

DATE / SIGNATURE

MAITRES D'ŒUVRE

DEWEY MULLER PARTNERSCHAFT MBB ARCHITEKTEN STADTPLANER

15B, BD. GRANDE-DUCHESSE CHARLOTTE 1331 LUXEMBOURG LUXEMBOURG
TELEPHONE 263 858 1 TELECOPIE 263 858 50
FLANDRISCHE STRASSE 4 50674 COLOGNE ALLEMAGNE
TELEPHONE 0221/925 888-0 TELECOPIE 0221/925 888-50

DATE / SIGNATURE

CONSEIL COMMUNAL

DATE / SIGNATURES

MINISTRE DE L'INTERIEUR

DATE / SIGNATURE

MODIFICATIONS

d			
c			
b			
a			
INDICE	DATE	NOM	DESCRIPTIONS DES MODIFICATIONS

PHASE DE PLANIFICATION

PROJET POUR LA TRANSMISSION A LA CELLULE D'EVALUATION VOTÉ LE 10 SEPTEMBRE 2019

ECHELLE

1 : 1 000

OBJET

PARTIE GRAPHIQUE
RUE DU CHÂTEAU D'EAU - DETAIL

	NOM	DATE	N° PROJET	N° PLAN	INDICE
DESS.	FH / ESA	10.09.2019	1334	D - PAPQE - 06	
CONTR.					
RESP.				FORMAT 29,70 / 21,00 CM	

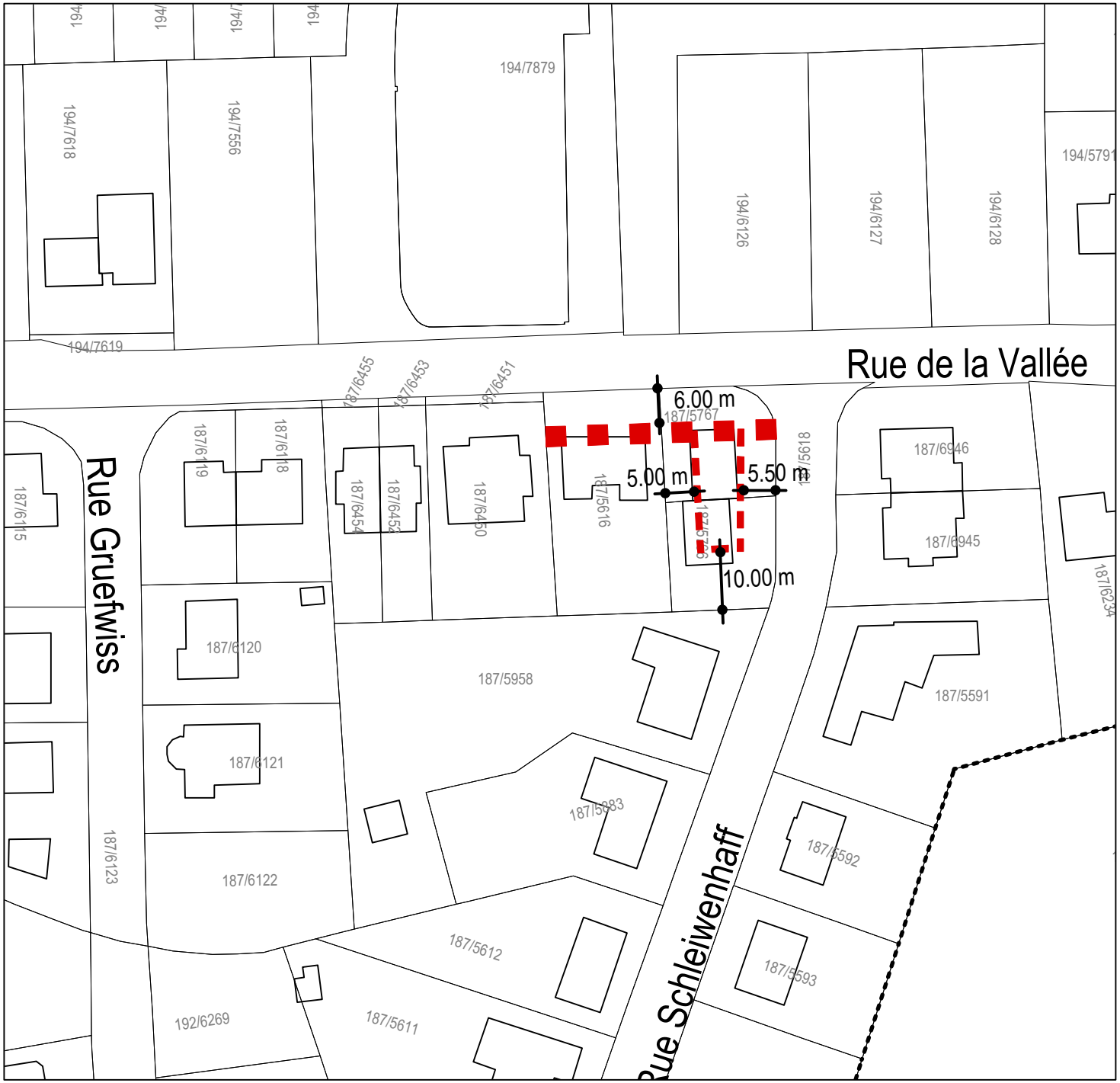

PLAN CADASTRAL NUMERISE PCN 2017 (FOND DE PLAN)

- BATIMENT EXISTANT
- LIMITE PARCELLAIRE
- am Weier — TOPONYME
- 123/4567 — NUMERO DE LA PARCELLE

INFORMATIONS COMPLEMENTAIRES (A TITRE INDICATIF)

BD-TOPO (ADMINISTRATION DU CADASTRE ET DE LA TOPOGRAPHIE BD-L-TC)
ORTHOPHOTOS / ETAT DES LIEUX DM

- BATIMENT EXISTANT (BD-TOPO/ORTHOPHOTOS)
- BATIMENT DEMOLI (ETAT DES LIEUX DM)

EXTRAIT DU PAG

- DELIMITATION DE LA ZONE VERTE
- ALIGNEMENT OBLIGATOIRE
- LIMITE DE LA SURFACE CONSTRUCTIBLE CONSTRUCTION HORS-SOL
- LIMITE DE LA SURFACE CONSTRUCTIBLE CONSTRUCTION SOUTERRAINE
- DELIMITATION DES DIFFERENTES ZONES DU PAG

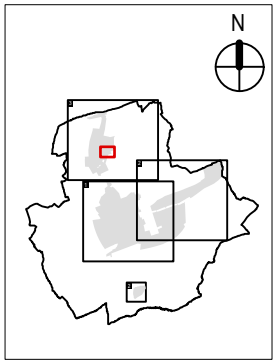

PLAN D'AMENAGEMENT PARTICULIER - QUARTIERS EXISTANTS DE LA COMMUNE DE LEUDELANGE

MAITRE D'OUVRAGE

ADMINISTRATION COMMUNALE DE LEUDELANGE

5, PLACE DES MARTYRS 3361 LEUDELANGE LUXEMBOURG
TELEPHONE 37 92 92 1 TELECOPIE 37 92 92 219

DATE / SIGNATURE

MAITRES D'ŒUVRE

DEWEY MULLER PARTNERSCHAFT MBB ARCHITEKTEN STADTPLANER

15B, BD. GRANDE-DUCHESSE CHARLOTTE 1331 LUXEMBOURG LUXEMBOURG
TELEPHONE 263 858 1 TELECOPIE 263 858 50
FLANDRISCHE STRASSE 4 50674 COLOGNE ALLEMAGNE
TELEPHONE 0221/925 888-0 TELECOPIE 0221/925 888-50

DATE / SIGNATURE

CONSEIL COMMUNAL

DATE / SIGNATURES

MINISTRE DE L'INTERIEUR

DATE / SIGNATURE

MODIFICATIONS

INDICE	DATE	NOM	DESCRIPTIONS DES MODIFICATIONS
d			
c			
b			
a			

PHASE DE PLANIFICATION

PROJET POUR LA TRANSMISSION A LA CELLULE D'EVALUATION VOTÉ LE 10 SEPTEMBRE 2019

ECHELLE

1 : 1 000

OBJET

PARTIE GRAPHIQUE
RUE DE LA VALLEE - DETAIL

	NOM	DATE	N° PROJET	N° PLAN	INDICE
DESS.	FH / ESA	10.09.2019	1334	D - PAPQE - 07	
CONTR.					
RESP.				FORMAT 29,70 / 21,00 CM	

© GRAND-DUCHE DE LUXEMBOURG - ADMINISTRATION DU CADASTRE ET DE LA TOPOGRAPHIE - CAT - DIRECTION INTERIEURE - PCN DE BASE DU GRAND-DUCHE DE LUXEMBOURG - ORTHOPHOTOS : VOLS DE PRINTEMPS 2015 ET 2016 - RESOLUTION 10 CM - ETAT DES LIEUX : VOLS DE PRINTEMPS 2015 ET 2016 - RESOLUTION 10 CM - ALTITUDE 750 M - ACT DPM 29.10.2015

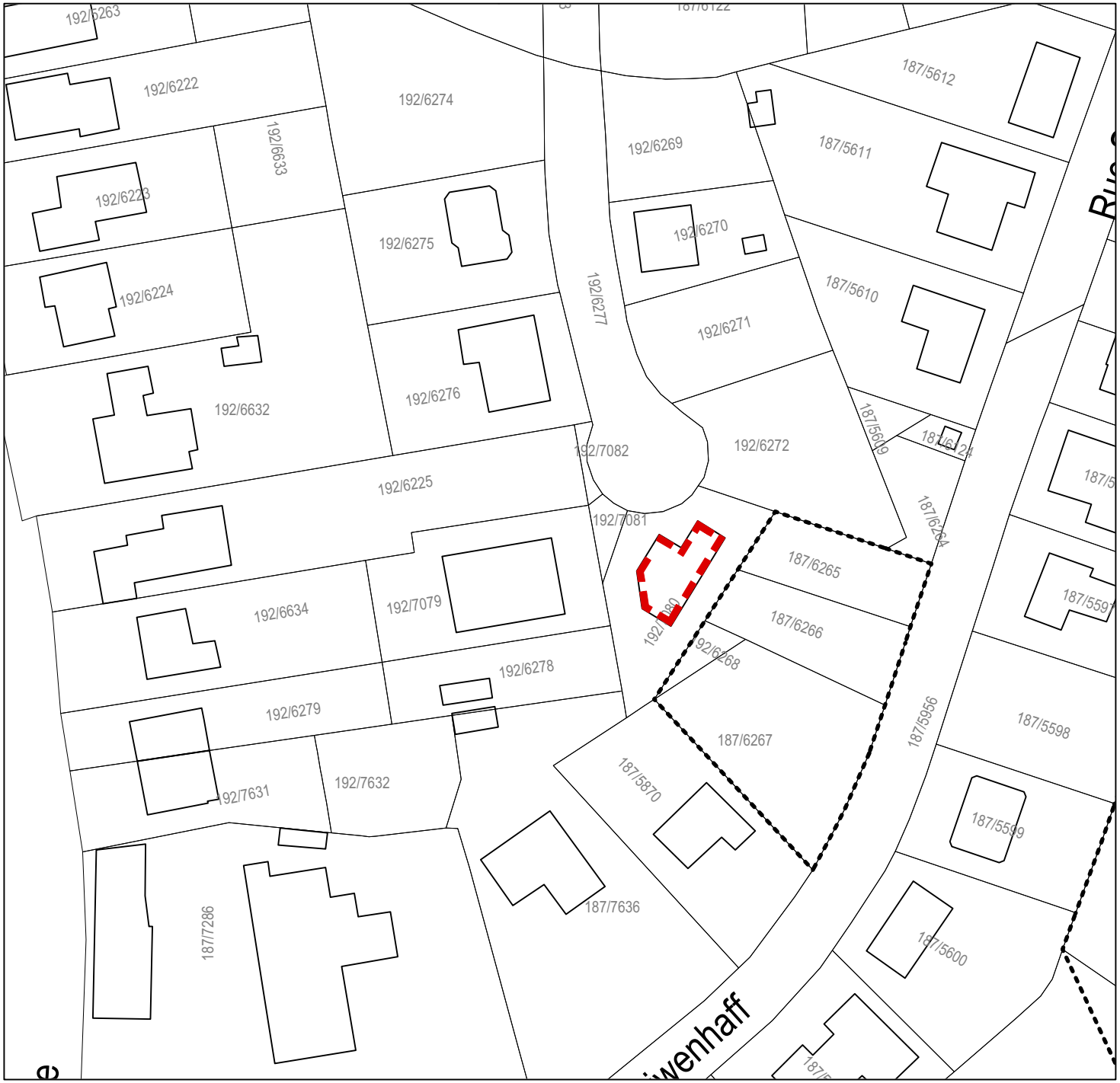

PLAN CADASTRAL NUMERISE PCN 2017 (FOND DE PLAN)

- BATIMENT EXISTANT
- LIMITE PARCELLAIRE
- am Weier — TOPONYME
- 123/4567 — NUMERO DE LA PARCELLE

INFORMATIONS COMPLEMENTAIRES (A TITRE INDICATIF)

BD-TOPO (ADMINISTRATION DU CADASTRE ET DE LA TOPOGRAPHIE BD-L-TC)
ORTHOPHOTOS / ETAT DES LIEUX DM

- BATIMENT EXISTANT (BD-TOPO/ORTHOPHOTOS)
- BATIMENT DEMOLI (ETAT DES LIEUX DM)

EXTRAIT DU PAG

- DELIMITATION DE LA ZONE VERTE
- ALIGNEMENT OBLIGATOIRE
- LIMITE DE LA SURFACE CONSTRUCTIBLE CONSTRUCTION HORS-SOL
- LIMITE DE LA SURFACE CONSTRUCTIBLE CONSTRUCTION SOUTERRAINE
- DELIMITATION DES DIFFERENTES ZONES DU PAG

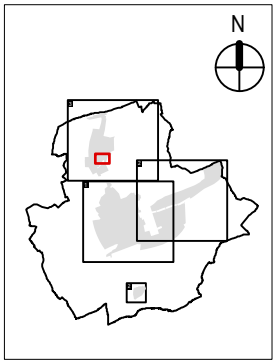

PLAN D'AMENAGEMENT PARTICULIER - QUARTIERS EXISTANTS DE LA COMMUNE DE LEUDELANGE

MAITRE D'OUVRAGE

ADMINISTRATION COMMUNALE DE LEUDELANGE

5, PLACE DES MARTYRS 3361 LEUDELANGE LUXEMBOURG
TELEPHONE 37 92 92 1 TELECOPIE 37 92 92 219

DATE / SIGNATURE

MAITRES D'ŒUVRE

DEWEY MULLER PARTNERSCHAFT MBB ARCHITEKTEN STADTPLANER

15B, BD. GRANDE-DUCHESSE CHARLOTTE 1331 LUXEMBOURG LUXEMBOURG
TELEPHONE 263 858 1 TELECOPIE 263 858 50
FLANDRISCHE STRASSE 4 50674 COLOGNE ALLEMAGNE
TELEPHONE 0221/925 888-0 TELECOPIE 0221/925 888-50

DATE / SIGNATURE

CONSEIL COMMUNAL

DATE / SIGNATURES

MINISTRE DE L'INTERIEUR

DATE / SIGNATURE

MODIFICATIONS

INDICE	DATE	NOM	DESCRIPTIONS DES MODIFICATIONS
d			
c			
b			
a			

PHASE DE PLANIFICATION

PROJET POUR LA TRANSMISSION A LA CELLULE D'EVALUATION VOTÉ LE 10 SEPTEMBRE 2019

ECHELLE

1 : 1 000

OBJET

PARTIE GRAPHIQUE
RUE DE LA GRUEFWISS - DETAIL

	NOM	DATE	N° PROJET	N° PLAN	INDICE
DESS.	FH / ESA	10.09.2019	1334	D - P A P Q E - 0 8	
CONTR.					
RESP.				FORMAT 29,70 / 21,00 CM	