










LEGENDE

- Reseau primaire (étatique)**
-  Autoroute (A)
-  Route Nationale (N)
-  Chemin Reptis (CR)
- Reseau secondaire (communal)**
-  Voirie Vicinale
-  Limite communale
- Zones apaisées**
-  Zone 30 km/h
-  Tempo 30 km/h
-  Vitesse 30 km/h / 20 km/h (sur réseau étatique)
-  Revalorisation N4

Hierarchie du réseau routier et zones apaisées - Situation projetée au centre de Leudelange

 **Commune de Leudelange**

Plan d'Aménagement Général
Etude Préparatoire

 **S-Consult**
8, rue des Girandins
L-1626 Luxembourg

